


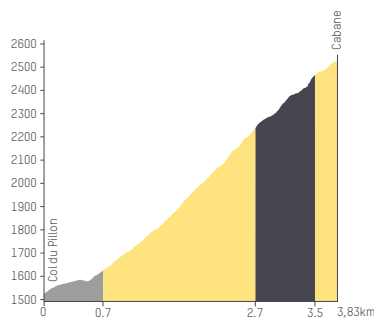




### LEGENDE / Légende

-  Sanitätsposten / Poste sanitaire
-  Verpflegung / Ravitaillement
-  Sicherheitsteam / Equipe de sécurité



### Höhenprofil | Dénivelé

-  Bergwanderweg | Chemin de randonnée de montagne 0,7km
-  Alpinwanderweg | Chemin de randonnée alpine 2,33km
-  Absturzgelände | Partie vertigineuse 0,8km

	Start / Départ	Ziel / Arrivée	Distanz / Distance	Höhendifferenz / Dénivelé
<b>DIE KM VERTICAL</b>	1525 m.ü.M.	2525 m.ü.M.	3,83 km	+1000 m

### INFORMATION:

OK Glacier 3000 Run / Gstaad 3000 AG  
 Col du Pillon, Route de la Pillon 253, CH-1865 Les Diablerets  
 T +41 (0)24 492 09 23  
 marketing@glacier3000.ch / www.glacier3000run.ch

